

Kartförsäljning: Bengt Andersson
tel 042-123891

Klubblokal: Långvinkelgatan 103
Helsingborg
tel 042-128565
(månd 19.00—21.00)

**Svenska
Orienteringsförbundet**
Mars '83 Skåne L 245

Teckenförklaring

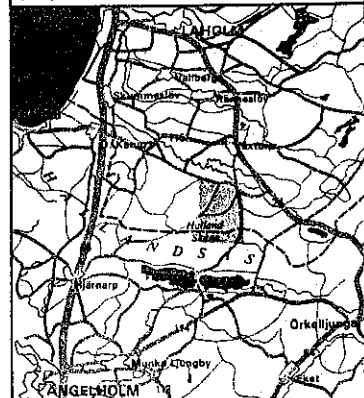
- Gräns med gränsröse
- Järnväg
- ▬ Motorväg
- ▬ Större allmän väg (asfalterad)
- ▬ Annan allmän väg (asfalterad)
- ▬ Enfilig bilväg (grusbelagd)
- ▬ Mindre bilväg
- ▬ Större stig
- ▬ Mindre stig
- ▬ Smal rågång (eller annan gata) i skog
- ▬ Kraftledning
- ▬ Stenmur
- ▬ Högst stängsel med genomgång
- ▬ Mindre stängsel
- ▬ Skjutbana
- ▬ Beståndsgräns
- ▨ Bebyggelse i tätort
- ▨ Byggnad/Tommark
- ⋮ Ruin
- ✦ Större mast/Torn
- R Fornminne
- B Botaniskt naturminne
- G Geologiskt naturminne
- Sten >ca 1 1/2 m / >ca 3 m
- ▬ Stup brant
- ▬ Blockterräng
- ▬ Stenbunden mark
- ▬ Stenbrott
- ▬ Öppen mark
- ▬ Halvöppen mark
- ▬ Annan öppen mark i skog
- ▬ Frukttodling
- ▬ Grus, asfalt
- ▬ Oframkomligt område
- ▬ Svårframkomligt område
- ▬ Annan nedsatt framkomlighet
- ▬ Bevuxen sankmark
- ▬ Öppen sankmark
- ▬ Diffus sankmark
- ▬ Oframkomlig sankmark
- ▬ Sjö, vattensamling
- ▬ Större vattendrag
- ▬ Mindre dike
- ▬ Surdrag
- Källa/Brunn/Vattenhål
- Höjddkurvor
- Hjälpkurva/Liten höjd
- Naturlig grop
- Grävd grop
- Grustag, skärning
- Lokala tecken**
- Odlingsröse
- "Skåneleden"

0 Skala 1:15000 Ekv. 5 m 500 m
LB-KARTOR, Estölv 1983

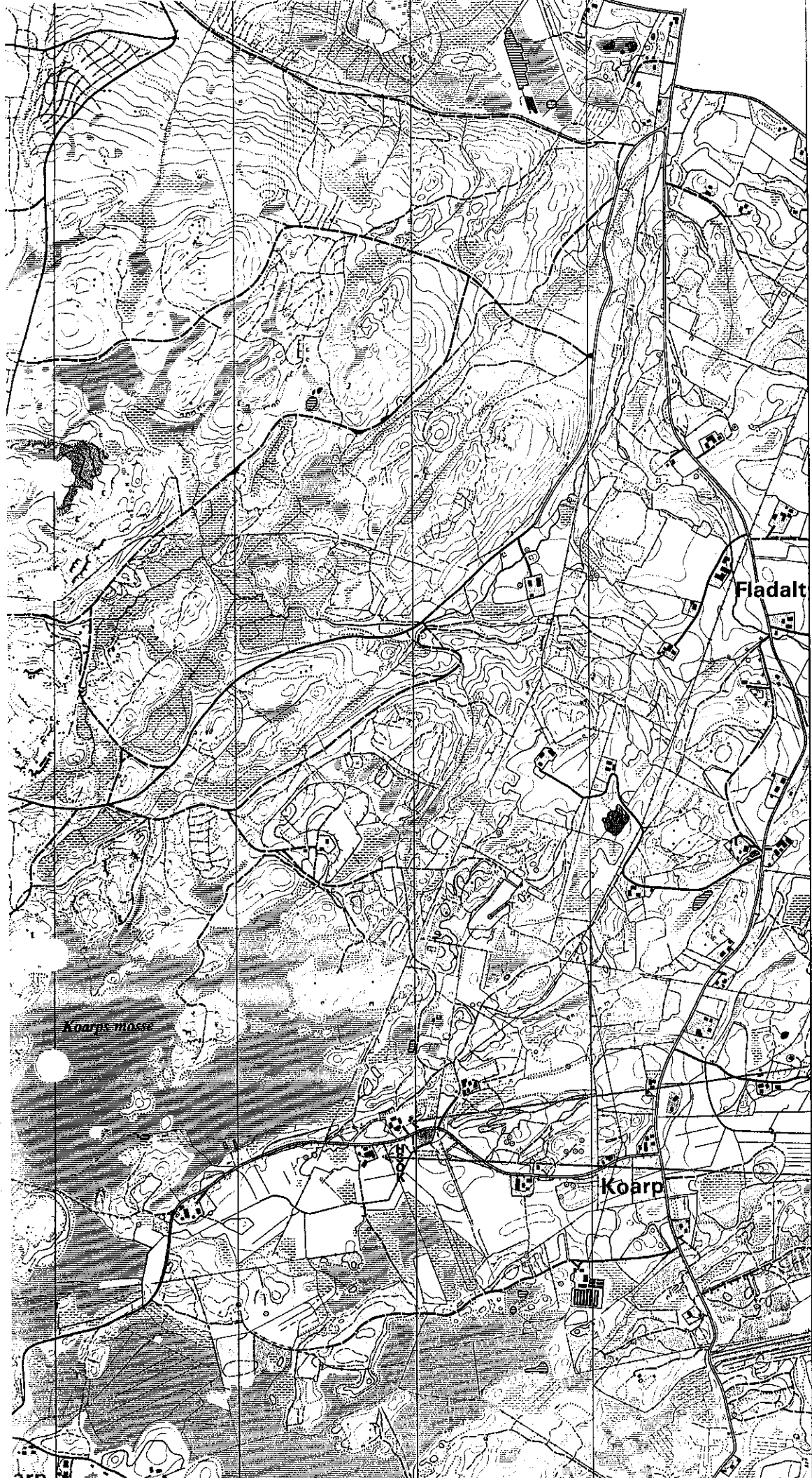
HSOK

Före varje arrangemang på denna karta skall, enligt gällande bestämmelser, särskild säs med beörrade markägare och jaktvärdar rådgöras. För information om ved samrådet innebär, tag kontakt med den förening som har upphovsrätten till karten.
Svenska Orienteringsförbundet

Nyckeln hämtas här



Godkänd utskottsmyndighet för Sverige
Svenska Orienteringsförbundet 1985-02-13



Se baksidan för vägbeskrivning till HSOK:s klubbstuga

Kartförsäljning: Bengt Andersson
tel 042-123891

Klubblokal: Långvinkelgatan 103
Helsingborg
tel 042-128565
(månd 19.00—21.00)

**Svenska
Orienteringsförbundet**
Mars '83 Skåne L 245

Teckenförklaring

- Gräns med gränsröse
- Järnväg
- Motorväg
- Större allmän väg (asfalterad)
- Annan allmän väg (asfalterad)
- Enfilig bilväg (grusbelagd)
- Mindre bilväg
- Större stig
- Mindre stig
- Smal rågång (eller annan gata) i skog
- Kraftledning
- Stenmur
- Högt stängsel med genomgång
- Mindre stängsel
- Skjutbana
- Beståndsgräns
- ▨ Bebyggelse i tätort
- ▩ Byggnad/Tommark
- ⋯ Ruin
- ✦ Större mast/Torn
- R Foraminne
- B Botaniskt naturminne
- G Geologiskt naturminne
- Sten >ca 1 1/2 m / >ca 3 m
- ⌈ Stup brant
- ⊖ Blockterräng
- ⊖ Stenbunden mark
- ⊖ Stenbrott
- ⊖ Öppen mark
- ⊖ Halvöppen mark
- ⊖ Annan öppen mark i skog
- ⊖ Frukttodling
- ⊖ Grus, asfalt
- ⊖ Oframkomligt område
- ⊖ Svårframkomligt område
- ⊖ Annan nedsatt framkomlighet
- ⊖ Bevuxen sankmark
- ⊖ Öppen sankmark
- ⊖ Diffus sankmark
- ⊖ Oframkomlig sankmark
- ⊖ Sjö, vattensamling
- ⊖ Större vattendrag
- ⊖ Mindre dike
- ⊖ Suddrag
- ⊖ Källa/Brunn/Vattenhål
- ⊖ Höjdkurvor
- ⊖ Hjälpkurva/Liten höjd
- ⊖ Naturlig grop
- ⊖ Grävd grop
- ⊖ Grustag, skärning

Lokala tecken

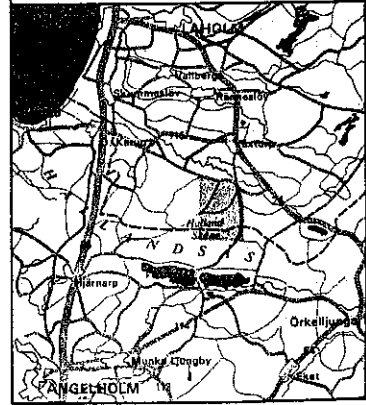
- Odlingsröse
- "Skåneleden"

0 Skala 1:15000 Ekv. 5 m 500 m
LB-KARTOR, Eslöv 1983

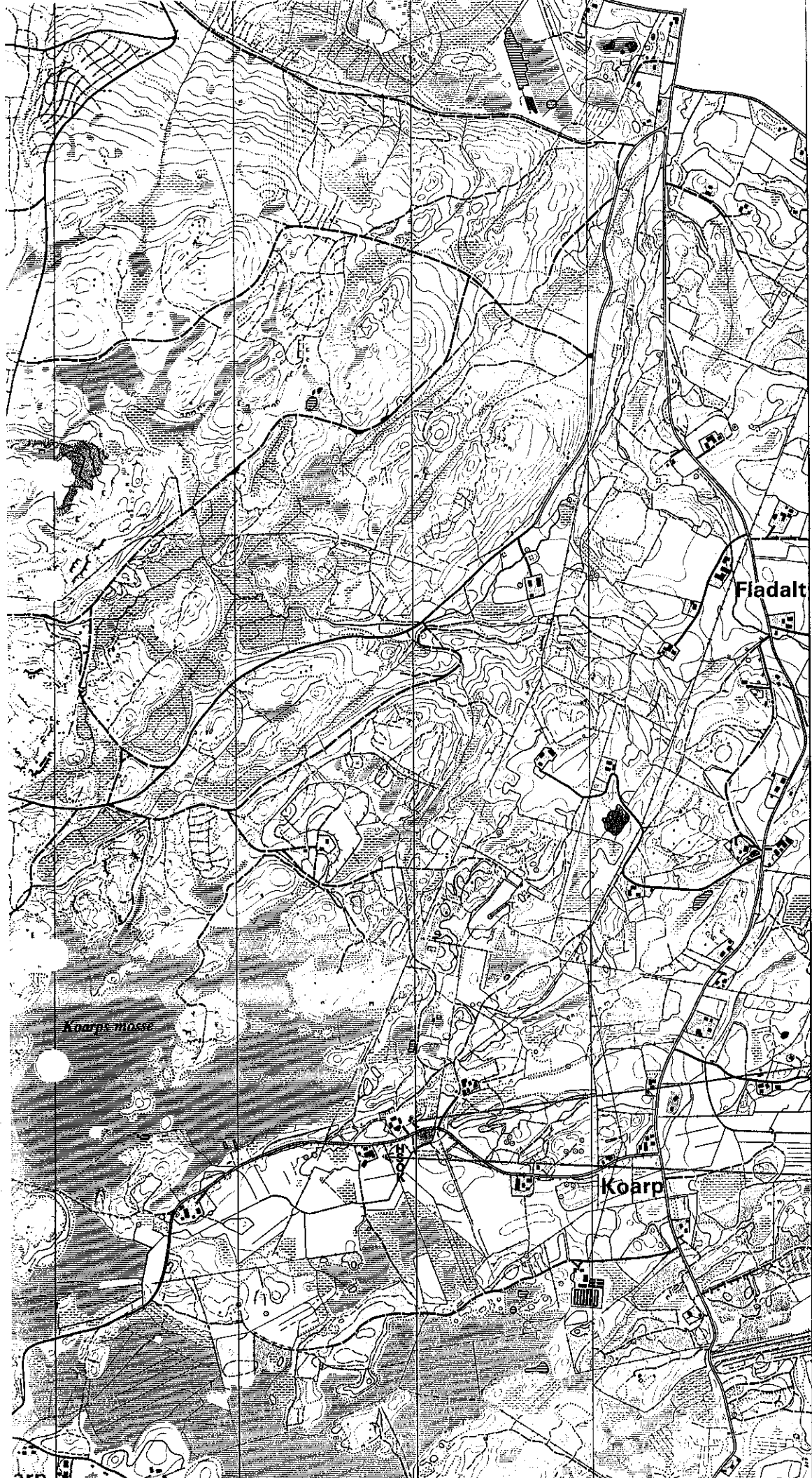
H50K

Före varje orreringgång på denna karta ska, enligt gällande bestämmelser, sergräns söka med bedröda markägare och jaktvärdar/nyttjävare. För information om ved samrådet innebär, tag kontakt med den förening som har upphovsrätten till kartan.
Svenska Orienteringsförbundet

Nyckeln hämtas här



Godkänd utskriftsansvarig för sergräns
Statens kartcenter, ark 1526-02 13



Se baksidan för vägbeskrivning till H50K:s klubbstuga

Vägbeskrivning:

Från Helsingborg:

E6 mot Göteborg

Avfart Ängelholm N

Örkelljunga

~~höger~~ mot Örkelljunga

åk 5,2 km förbi Munka Ljungby

sväng vänster mot Örkelljunga

åk 7,3 km sväng vänster mot Rössjöholm

åk 2,7 km kör raket fram mot Våxtorp

åk 7,6 km sväng vänster Koarp

efter 800 m gård på höger sida

Nyckel hämtas hos ^{Sigvard} ~~Axel~~ Pedderson

på gården på vänster sida ca 100 m

förbi Koarp