

NYT FRA KORTTEGNERNE

KORT NYT - for kortinteresserede








Som bekendt er der i 2017 kommet ny kortnorm for skovkort - ISOM 2017 (International Specification for Orientering Maps)

De fleste ændringer er en justering af dimensioner på de enkelte symboler.

Den væsentligste indholdsmæssige ændring er, at det symbol, vi kalder hugning har fået en bredere betydning, og at der nu er mulighed for at tilføje gennemløbelighed på symbolet. En teknisk ændring er det, at meridianerne nu skal tegnes med 300 meters mellemrum i stedet for 250 meter.

Symbolet for hugning hedder nu **lineært spor** og dækker linjer/spor (sandspor, skiløjpe, hugninger og spor opstået efter skovarbejde) gennem terrænet, og som ikke har en tydelig sti i sporet. Løbbarheden vises i gul, grøn eller hvid med en lidt tykkere linje som baggrund. MTB spor tegnes som hidtil med stisymbolet.

Specialsignatur
1:10,000

-  Hugning = spor
-  Brønd ol, pumpehus
-  Kilde
-  Specialsignatur
-  Markant træ
-  Markant busk
-  Rodskud

Vore kort vil blive tilpasset i løbet af 2018, læg mærke til om der er IOF mærke på.



ISOM 2017

Illustrationerne er i 1:10.000

Hilsen Jakob

